



SKUODO RAJONO SAVIVALDYBĖS ADMINISTRACIJOS DIREKTORIUS

ĮSAKYMAS DĖL ŽEMĖS SKLYPŲ FORMAVIMO IR PERTVARKYMO PROJEKTO RENGIMO SKUODO MIESTO PARKO GATVĖJE

2025 m. liepos d. Nr. A1-
Skuodas

Vadovaudamasi Lietuvos Respublikos vietos savivaldos įstatymo 34 straipsnio 6 dalies 4 punktu, Lietuvos Respublikos žemės įstatymo 40 straipsnio 1 dalies 4 ir 5 punktais ir 2 dalimi, Lietuvos Respublikos žemės ūkio ministro ir Lietuvos Respublikos aplinkos ministro 2004 m. spalio 4 d. įsakymu Nr. 3D-452/D1-513 „Dėl Žemės sklypų formavimo ir pertvarkymo projektų rengimo ir įgyvendinimo taisyklių patvirtinimo“ patvirtintų Žemės sklypų formavimo ir pertvarkymo projektų rengimo ir įgyvendinimo taisyklių 2.3 ir 2.5 papunkčiais bei 12 punktu:

1. N u s p r e n d ž i u rengti žemės sklypų formavimo ir pertvarkymo projektą, kurio rengimo tikslas – suformuoti valstybinius žemės sklypus ir nustatyti sklypų naudojimo paskirtis ir būdus Skuodo miesto Parko gatvėje.

2. P a v e d u Statybos, investicijų ir turto valdymo skyriaus vedėjui Vygintui Pitreniui organizuoti žemės sklypų formavimo ir pertvarkymo projekto rengimo procesą.

3. N u r o d a u, kad šis įsakymas gali būti skundžiamas Lietuvos Respublikos administracinių bylų teisenos įstatymo nustatyta tvarka Lietuvos administracinių ginčų komisijos Klaipėdos apygardos skyriui (J. Janonio g. 24, Klaipėda) arba Regionų administracinio teismo Klaipėdos rūmams (Galinio Pylimo g. 9, Klaipėda) per vieną mėnesį nuo šio teisės akto paskelbimo arba įteikimo suinteresuotam asmeniui dienos.

Administracijos direktorė

Levutė Staniuvienė

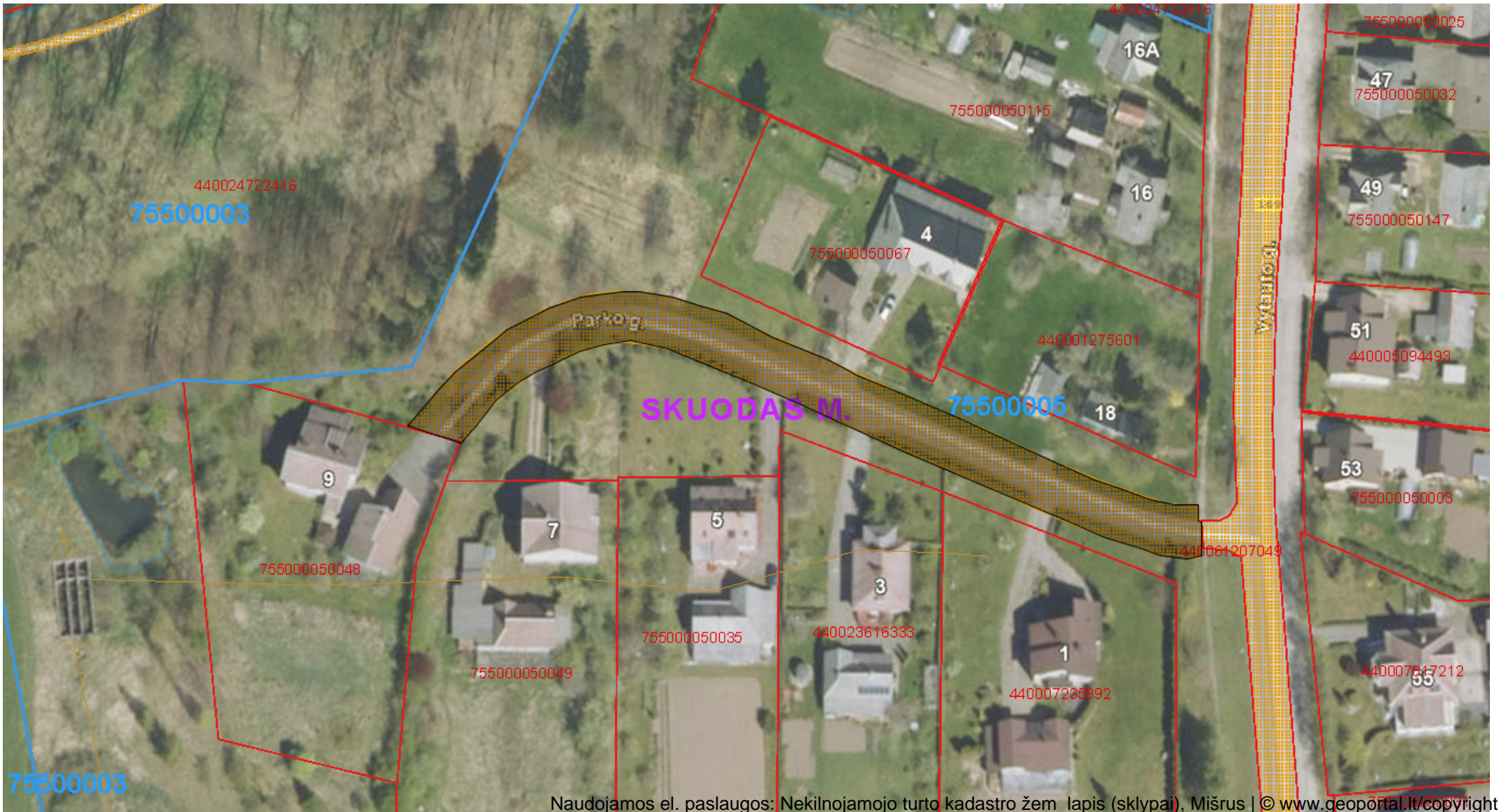


Skuodo miesto Parko g. projektuojamo sklypo schema

plotas apie 0,17 ha

M 1:1000

www.geoportal.lt, 2025-05-07





Formuojamo kitos paskirties valstybinio žemės sklypo schema

Plotas 0,10 ha

M 1:1000

www.geoportal.lt, 2025-05-07





Formuojamo valstybinio kitos paskirties sklypo schema

Plotas apie 0,25 ha

M 1:1000

www.geoportal.lt, 2025-05-07





Skuodo miesto Parko g. kitos paskirties sklypo Nr. 1 formavimui schema

Plotas apie 0,06 ha

M 1:1000

www.geoportal.lt, 2025-07-02



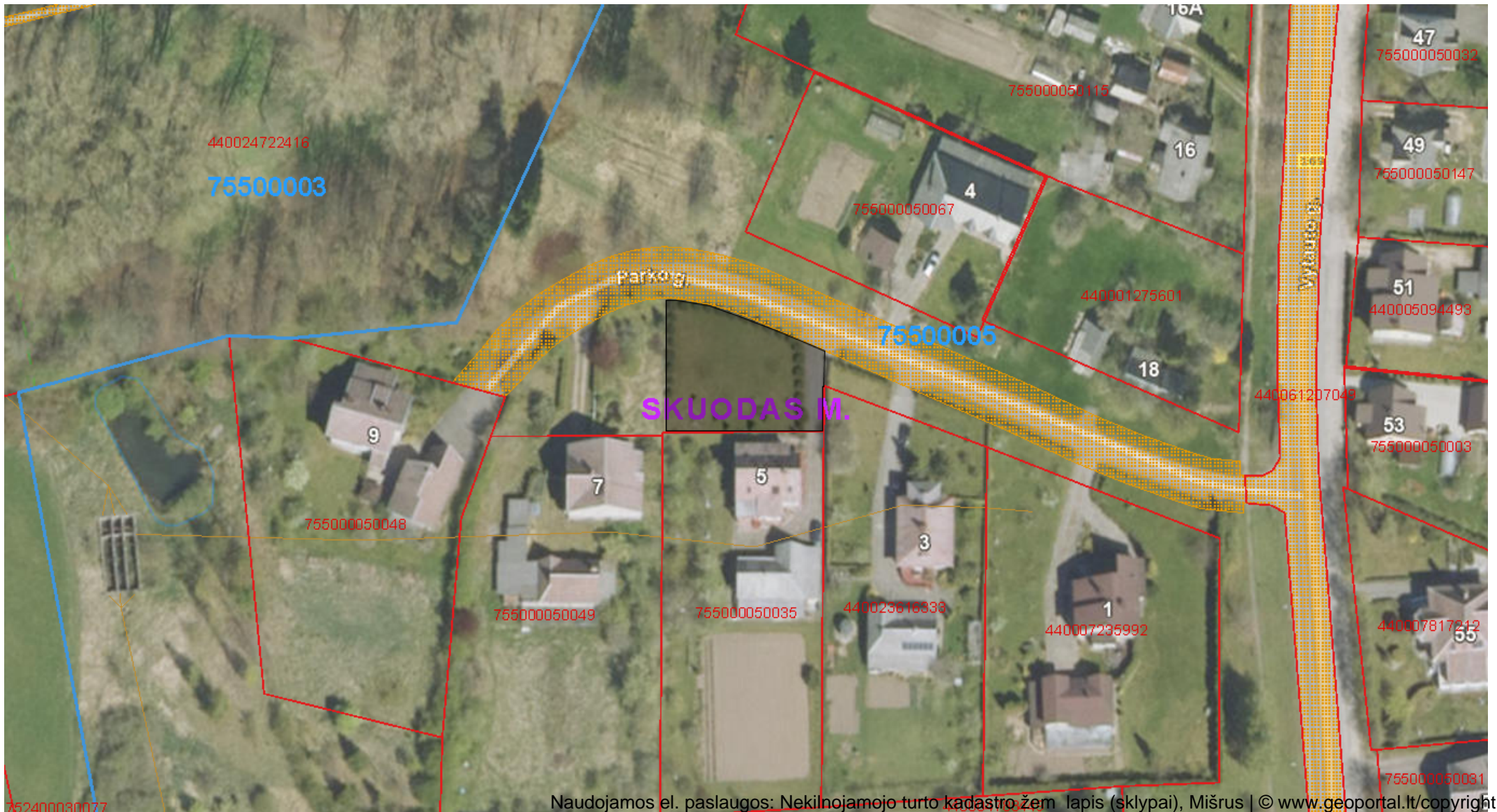


Skuodo miesto Parko g. kitos paskirties sklypo Nr. 2 schema

Plotas apie 0,07 ha

M 1:1000

www.geoportal.lt, 2025-07-02



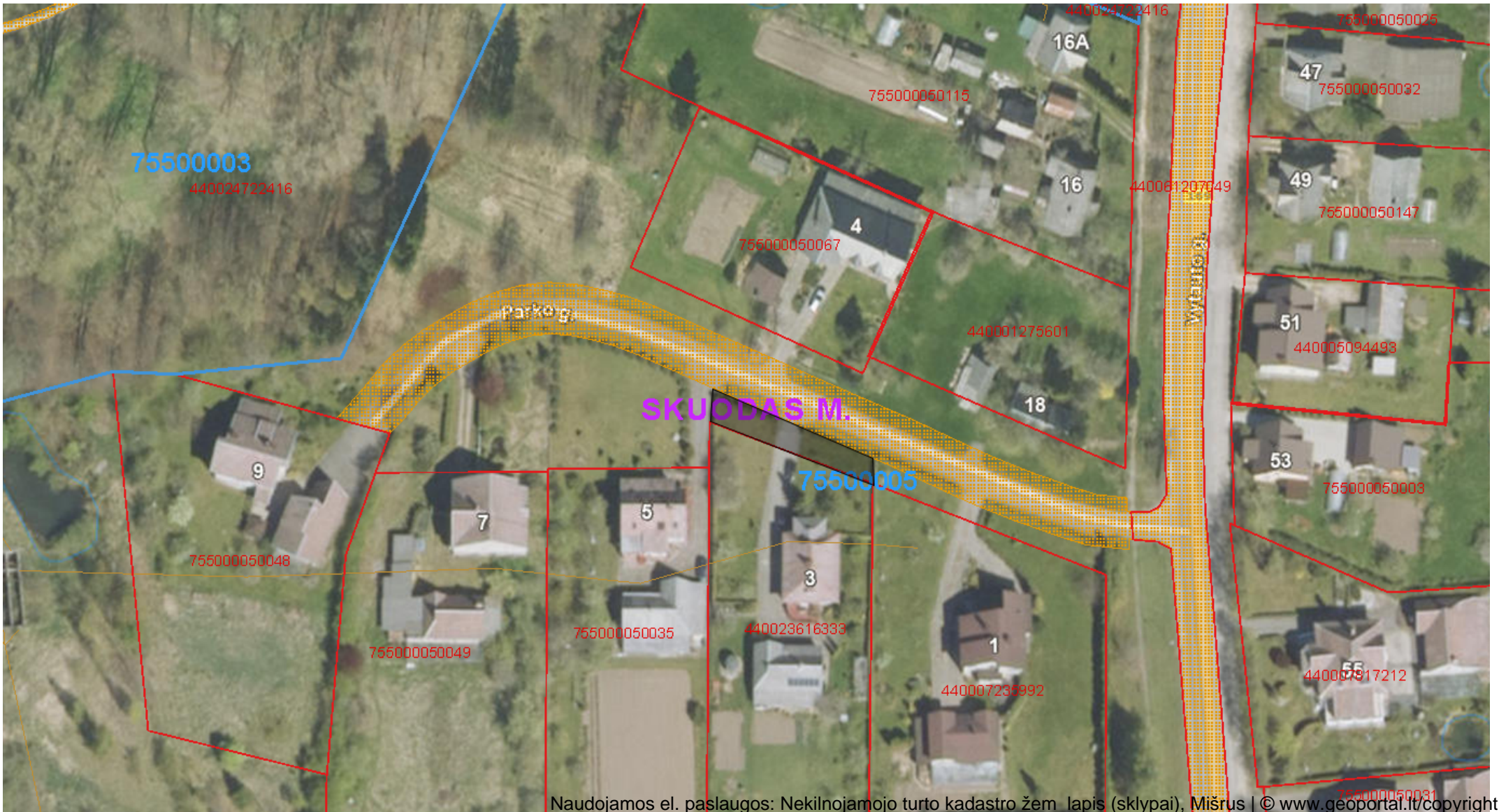


Skuodo miesto Parko g. kitos paskirties sklypo Nr. 3 formavimui schema

Plotas apie 0,02 ha

M 1:1000

www.geoportal.lt, 2025-07-02



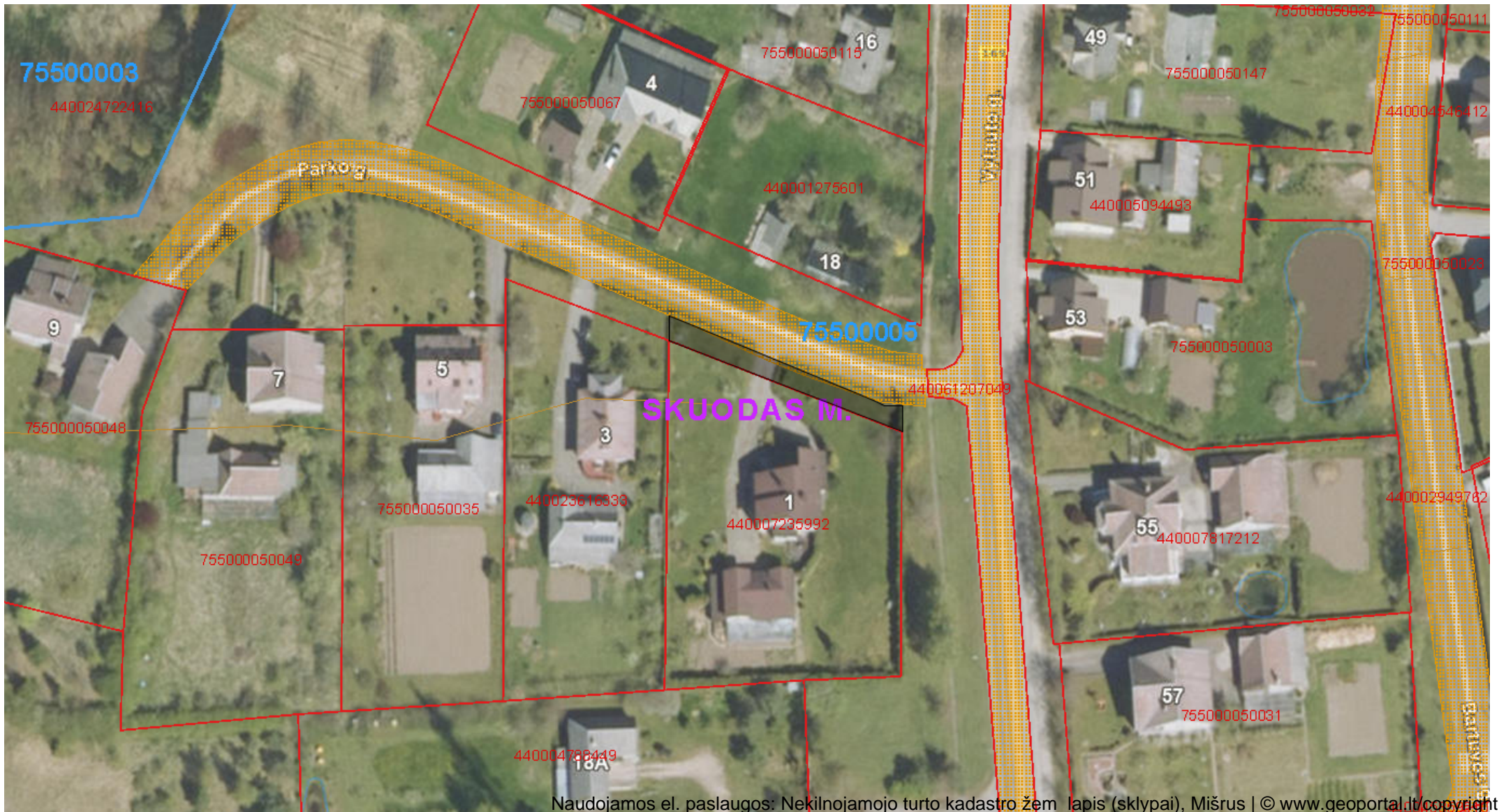


Skuodo miesto Parko g. kitos paskirties sklypo Nr. 4 formavimui schema

Plotas apie 0,02 ha

M 1:1000

www.geoportal.lt, 2025-07-02



DETALŪS METADUOMENYS

Dokumento sudarytojas (-ai)	Skuodo rajono savivaldybės administracija 188751834, Vilniaus g. 13, LT-98112 Skuodas
Dokumento pavadinimas (antraštė)	Dėl žemės sklypų formavimo ir pertvarkymo projekto rengimo Skuodo miesto Parko gatvėje
Dokumento registracijos data ir numeris	2025-07-03 Nr. A1-362
Dokumento gavimo data ir dokumento gavimo registracijos numeris	–
Dokumento specifikacijos identifikavimo žymuo	ADOC-V1.0
Parašo paskirtis	Pasirašymas
Parašą sukūrusio asmens vardas, pavardė ir pareigos	Levutė Staniuvienė, Administracijos direktorius
Sertifikatas išduotas	LEVUTĖ STANIUVIENĖ LT
Parašo sukūrimo data ir laikas	2025-07-03 16:07:38 (GMT+03:00)
Parašo formatas	XAdES-T
Laiko žymoje nurodytas laikas	2025-07-03 16:07:53 (GMT+03:00)
Informacija apie sertifikavimo paslaugų teikėją	EID-SK 2016, AS Sertifitseerimiskeskus EE
Sertifikato galiojimo laikas	2023-03-30 10:50:15 – 2028-03-28 23:59:59
Informacija apie būdus, naudotus metaduomenų vientisumui užtikrinti	"Registravimas" paskirties metaduomenų vientisumas užtikrintas naudojant "RCSC IssuingCA-2, VI Registru Centras - i.k. 124110246 LT" išduotą sertifikatą "DBSIS, Informatikos ir ryšių departamentas prie Lietuvos Respublikos vidaus reikalų ministerijos, i.k.188774822 LT", sertifikatas galioja nuo 2025-05-16 11:31:08 iki 2028-05-15 11:31:08
Pagrindinio dokumento priedų skaičius	7
Pagrindinio dokumento pridedamų dokumentų skaičius	–
Priedamo dokumento sudarytojas (-ai)	–
Priedamo dokumento pavadinimas (antraštė)	–
Priedamo dokumento registracijos data ir numeris	–
Programinės įrangos, kuria naudojantis sudarytas elektroninis dokumentas, pavadinimas	DBSIS, versija 3.5.84.3
Informacija apie elektroninio dokumento ir elektroninio (-ių) parašo (-ų) tikrinimą (tikrinimo data)	Atitinka specifikacijos keliamus reikalavimus. Visi dokumente esantys elektroniniai parašai galioja (2025-07-03 16:12:08)
Paieškos nuoroda	–
Papildomi metaduomenys	Nuorašą suformavo 2025-07-03 16:12:09 DBSIS